

JOA 公認大会 (カテゴリー B)
愛知 OLC 結成 40 周年記念
昭和の森オリエンテーリング大会
プログラム

- ◆ 開催日：2013年11月3日(日) 雨天実施、荒天中止
- ◆ 会場：豊田市「中山小学校」豊田市西中山町蔵屋敷
- ◆ 主催：愛知オリエンテーリングクラブ
- ◆ 後援：愛知県教育委員会・豊田市教育委員会・愛知県オリエンテーリング協会
東海地区オリエンテーリングクラブ連絡協議会
東海学生オリエンテーリング連盟
- ◆ 運営責任者：土屋 晴彦 ◆ 競技責任者：岡野 英雄
- ◆ コース設定者：石田 亘宏
- ◆ 大会コントローラ：中田 茂夫 (岐阜県OL協会)
- ◆ 裁定委員 当日公式掲示板にて発表

車案内地図



梅坪駅バス乗り場



☆自動車の方

東海環状自動車道「豊田藤岡 I.C.」より約 1km。

東名「名古屋 I.C.」よりグリーンロード経由「中山 I.C.」より約 1km

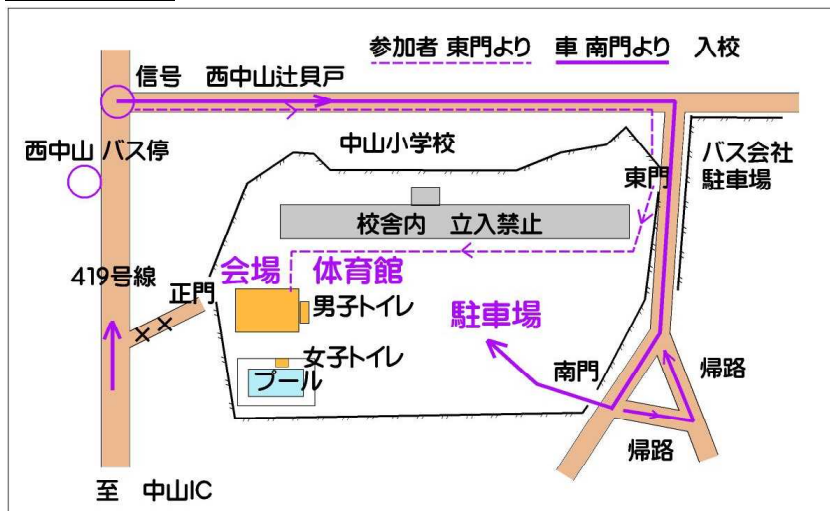
☆名鉄豊田線「梅坪駅」より「とよたおいでんバス」約 30分 料金 300円

バス時刻 8:39 上仁木行 9:39 藤岡中行 「西中山」下車

バス停より「黄テープ」誘導、会場まで約 10分。

大会専用バス 8:30 会場直行 料金 300円 釣り銭の要らないようにお願いします。

会場内案内図



☆当日会場内にて業者による「うどん・五平餅・飲み物」の販売を行います。
ご利用ください。

☆参加者は東門から、車は南門から入ってください。体育館とトイレ以外は立入禁止です。

☆大会は雨天決行ですが大会当日午前7時の時点で「気象警報」発令中などで、参加者の安全が確保できない場合は大会を中止します。

☆前日・当日の緊急連絡先 **090-3568-9940** 土屋晴彦（大会に関する問い合わせ先も同じ）

- ◆ 競技形式 ポイントオリエンテーリング（ミドル・ディスタンス競技）
- ◆ 競技規則 「日本オリエンテーリング競技規則」に基づいて行なう。
- ◆ コントロール位置説明 IOF 記号を使用（ただし、M12/W12/N/G クラスは日本語表記）
B/OB クラスの位置説明は IOF 記号使用に変更しました。
- ◆ 通過証明 EMIT 社製電子パンチングシステム/E-card を使用

- ◆ 地図 地図図式 JSOM2007 準拠
「昭和の森」 縮尺 1:10,000 等高線間隔 5m 走行可能度 4 段階表示

◆ テレイン概要

ここ「昭和の森」で2005年にオリエンテーリング世界選手権のスプリント競技が行われました。標高が100mから180mの範囲に大小の遊歩道が発達した里山と、中央部分に公園エリアが混在しています。遊歩道上や、整備された広場内では走行スピードをあげることができますが、森林内では見通しもさほど良くなく、見通しが良くても下生えや倒木でスピードがあげられない所もあります。

◆ コース概要

各種の遊歩道や小径が発達していますが、通行されないまま草に覆われた小径などもあります。この大会では里山の道の利用と、直進できる尾根・沢を的確に判断して走行スピードを確保してください。登高はさほどありませんので走行できる場所はしっかり走ってください。

◆ コース距離

各クラスのコース状況（距離・登高）を表示します。

	男子 クラス	距離 (km)	登高 (m)	優勝設定 時間 (分)	女子 クラス	距離 (km)	登高 (m)	優勝設定 時間 (分)
上級	M21A	4.2	110	30	W21A	3.9	110	30
	M65A	2.6	80	30	W65A	2.4	65	30
	M 50A	3.3	95	30	W50A	2.6	80	30
	M35A	3.9	110	30	W35A	3.3	95	30
	M20A	4.0	95	30	W20A	3.3	95	30
	M18A	4.0	95	30	W18A	2.7	80	30
	M15A	2.7	80	30	W15A	2.4	65	30
中級	M12	2.1	70	30	W12	2.1	70	30
	MB	2.4	70	30	WB	2.4	70	30
	クラス	距離 (k m)		登高 (m)	優勝設定時間(分)			
初心者	N (個人)	2.0		60	30			
	G (グループ)	2.0		60	30			
当日 申込	OA	3.9		110	30			
	OB	2.4		70	30			

◆ 服装・用具に関する注意

今大会のトレイン内に、注意植物の「うるし」「わるなすび」なども確認されていますので、肌を露出しない服装を推奨します。ピン付きシューズの使用は可能です。

◆ その他情報

当日公式掲示板にてご確認ください。

◆ 大会当日の流れ

○受付 9:30～11:00

○事前申込の方

資料の入った封筒が体育館内にあります。お名前を確認の上、各自お取りください。

参加料の未納分等がある場合には本部でお支払いください。

○当日参加申込の方

受付で申込書に必要事項を記載の上、参加費をお支払いいただき、配布物を受け取ってください。

なお、当日申込の場合はマイ E カードの使用はできず、主催者が準備する E カードを使用させていただきます。スタート時刻の指定を受け、スタート地区へお進みください。

※OA・OBの地図は枚数に制限がありますので希望のクラスに出場出来ない場合があります。

○当日申込の参加費（Eカード使用料込）	OA、OB	2,300 円
	N（個人）	1,300 円
	G（1グループあたり）	1,300 円

○コンパス・Eカードのレンタル

コンパスをお持ちでない方にはコンパスの貸し出しを行いません。破損・紛失された場合は、補償金として2000円を申し受けますのであらかじめご了承ください。

マイEカードで申込をして、当日忘れた方は、Eカードのレンタルの申込(300円)をしてください。レンタルEカードを破損・紛失された場合は、補償金として5000円を申し受けます。

※ご注意：Eカードは高価なものですので、取り扱いに注意してください。

○スタート 10:30～12:15

各自スタート地区へ向かう前に会場でEカードの動作確認（アクティベート）を行ってください。

アクティベートは、ユニットにEカードをはめ込んで赤ランプが点滅することによって確認できます。赤ランプが点滅しない場合は、Eカード故障の恐れがあります。直ちにEカードの再発行（レンタル）の手続きを受付でしてください。

Eカードに不備がある場合はスタートできません。

A／Bクラス 会場からスタート地区まで 青色テープ誘導で 約 1.500m 徒歩約20分

N／Gクラス 会場からスタート地区まで 青色テープ誘導で 約 1.200m 徒歩約20分

途中で車道を横断します。役員の指示に従ってください。各自も、車に注意して横断してください。その後、A／BクラスとN／Gクラスの誘導が分かれます。看板に従ってください。

スタート枠に入る前にアクティベートユニットにEカードをセットして動作確認を行ってください。

スタート3分前に3分前枠にお入りください。以後1分おきに1つずつ前の枠に進んでください。

スタート2分前の枠で該当クラスの位置説明表を取り出してください。

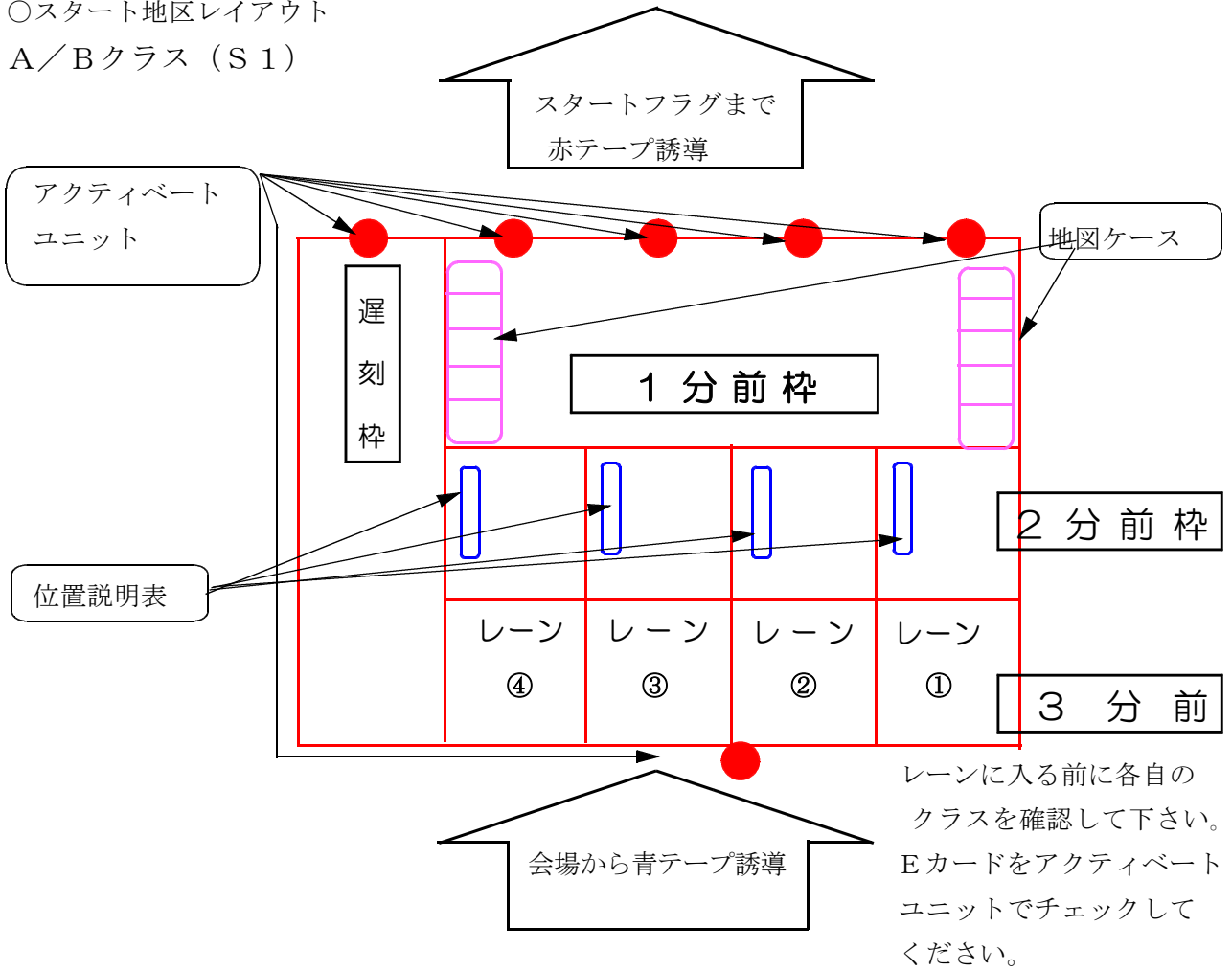
位置説明表の大きさは、幅 55mm（共通） 縦 M21A は 140mm、 W21A/M35A/M20A/M18A は 130mm、その他のクラスは、縦 120mm 以内です。

スタート1分前になりましたら、各自の地図を取り、裏返しのままスタートユニットの近くに置き、役員からEカードの確認を受けてください。地図はスタートするまで見ないでください。

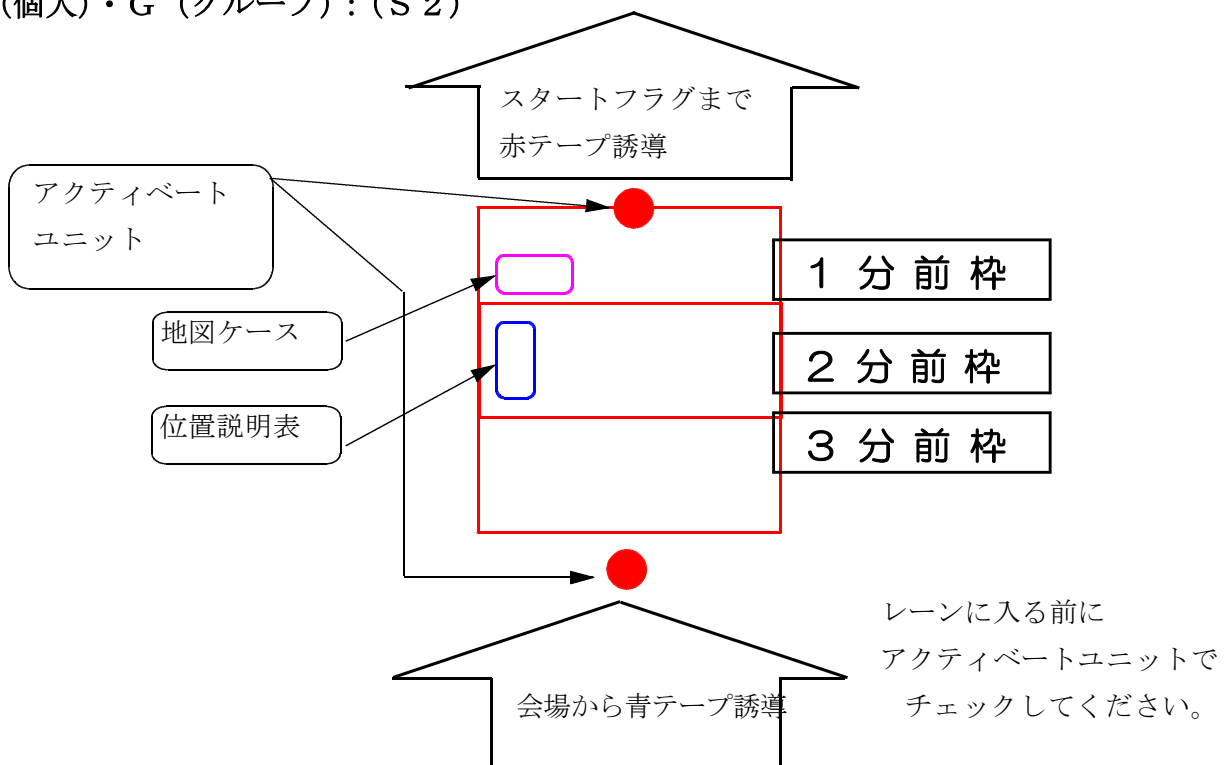
スタート10秒前になりましたらEカードをスタートユニットにセットし、スタートの合図で地図を取ってスタートしてください。地図の取り間違いは失格になります。

遅刻者はスタート役員の指示に従い、遅刻枠へ入ってください。正規のスタート時刻の選手に影響を与える恐れがある場合は、スタートを遅らせることがあります。

○スタート地区レイアウト
A/Bクラス (S1)



N (個人)・G (グループ) : (S2)



- ・スタート枠地域に「給水所」を設けてあります。
- ・トレインは公園内です。散歩される方やバーベキュー広場の来場者に注意してください。
- ・車の通る道があります。ここを走行・横断するときは車に十分気をつけてください。
- ・雨天の時は舗装道、丸太等の上は滑り易いので特に注意が必要です。
- ・立入禁止・通行禁止の地域には絶対入らないでください。（紫の縦ハッチまたは×印で表示）
- ・「**競技時間**」は、**Aクラスは90分です。Bクラスは120分です。**
これを超えた場合は失格（または参考記録）となります。
- ・大会においては安全に注意してください。トレイン付近に人家がありますが立ち入らないこと。
- ・今大会では以下の特殊記号を使用します

○（緑） 独立樹（目立つ独立樹）	○（水色） 防火用水タンク（ドラム缶）
⊙（黒） 石碑・記念碑	×（黒） 人工特徴物（遊具・ほこらなど）

○フィニッシュ ～14時

- ・最終コントロールからフィニッシュまで赤テープ誘導です。
- ・フィニッシュしたらそのまま進んで、会場に向かい、体育館内の計算センターで E カードの読み取りを受けてください。会場までは青テープ誘導（約1500m）です。
- ・競技を途中でやめる場合は、必ずフィニッシュを通過して確認を受けてください。
- ・フィニッシュを通過しないと、未帰還者として搜索されます。やむを得ずフィニッシュを通過できない場合は、至急会場の役員に連絡してください。
- ・**フィニッシュ閉鎖は14時です。**この時刻を過ぎるとコントロールの撤収を開始します。たとえ全部まわることができなくても、それまでにフィニッシュを通過してください。
- ・苦情・調査依頼などは本部でお願いいたします。フィニッシュでは受け付けません。
- ・地図回収は行いません。会場などで競技前の選手に見せないでください。
- ・レンタルEカードは、データ読み取り後回収します。レンタルコンパスは本部に返却願います。

○成績速報・表彰

成績の速報を随時行います。

成績が確定したクラスから、上位3人を表彰します。ただしOA/OBクラスは対象外です。会場で準備ができ次第、氏名をお呼びしますので表彰台へおいでください。

○調査依頼・提訴

調査依頼は、用紙にて本部に提出してください。回答は公式掲示板に掲示します。

提訴は、用紙にて、調査依頼の回答掲示後15分以内に本部に提出してください。

○注意事項

- ・主催者は1日傷害保険に加入しますが、補償額には限度があります。
- ・競技への参加は自分自身の健康状態を考慮し、決して無理をしないでください。
- ・参加者が自己または他人に与えた損害などについては、主催者は一切の責任を負いません。
- ・会場及びトレイン内は、喫煙を含め火気厳禁です。ゴミは各自でお持ち帰りください。